

## VIGILANZA METEOROLOGICA

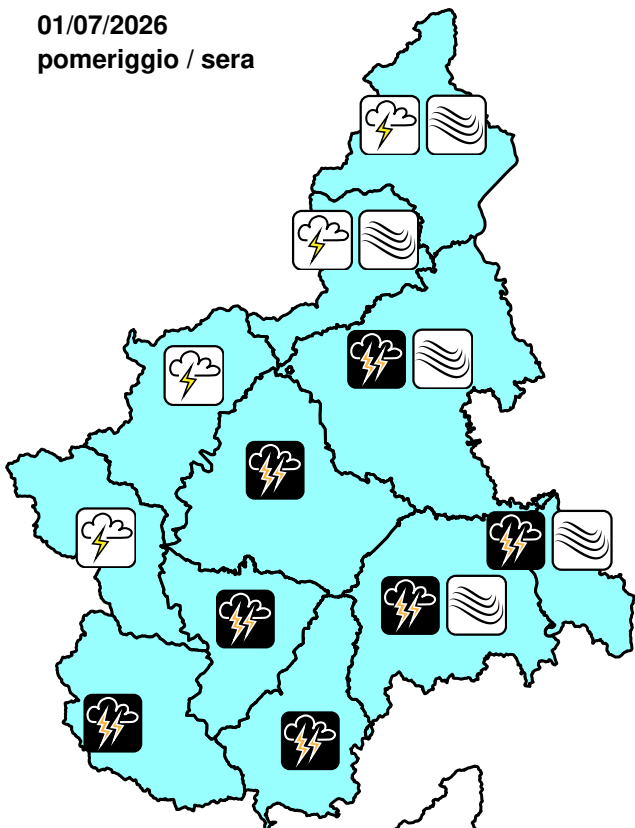
BOLLETTINO N°	DATA EMISSIONE	VALIDITÀ	AGGIORNAMENTO	SERVIZIO A CURA DI	AMBITO
198/2026	01/07/2026 ore 13:00	60 ore	02/07/2026 ore 13:00	ARPA - Rischi Naturali e Ambientali	Regione Piemonte

### SINTESI METEOROLOGICA

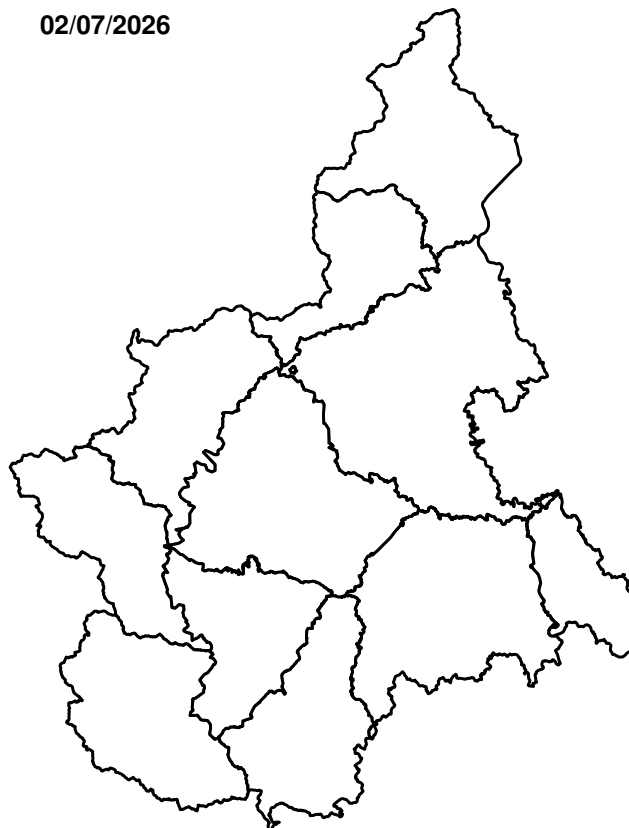
Dalle ore centrali di oggi si svilupperanno rovesci e temporali sulle Alpi, che si propagheranno rapidamente verso la pianura già nel primo pomeriggio, dove si intensificheranno. Saranno possibili temporali forti, con raffiche di vento anche molto forte e grandine di medie dimensioni. Le zone più interessate saranno con maggiore probabilità le pianure centrali e le aree collinari a sud del Po. Tempo più stabile da questa sera e poi per domani e venerdì.

### PREVISIONI

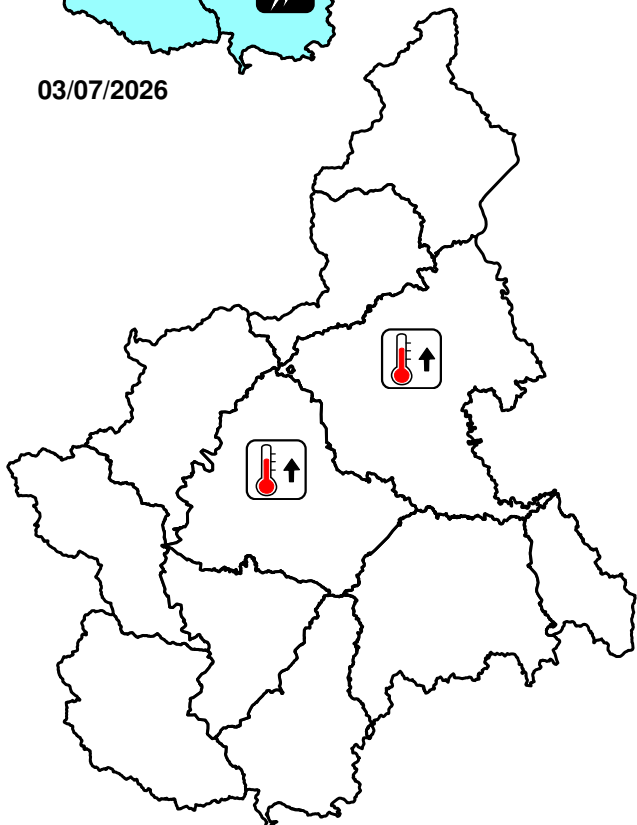
01/07/2026  
pomeriggio / sera



02/07/2026



03/07/2026



**INTENSITA' di precipitazione**


assente	debole	moderata	forte	molto forte
---------	--------	----------	-------	-------------

<b>ICONE FENOMENI METEO</b>	<b>ANOMALIA TERMICA</b>		<b>NEVE</b>	<b>FENOMENI TEMPORALESCHI</b>
	calda	fredda	debole	rovesci
	molto calda	molto fredda	moderata	temporali
<b>GELATE</b>	<b>NEBBIA</b>	<b>VENTO</b>	forte	temporali forti
sparse	locale	moderato	1300-1500 quota neve [m]	temporali forti e persistenti
diffuse	diffusa	forte		

**AREE DI VIGILANZA E ALLERTA**



- A** Toce (NO-VB)
- B** Val Sesia, Cervo e Chiusella (BI-TO-VC)
- C** Valli Orco, Lanzo, bassa Val Susa e Sangone (TO)
- D** Alta Val Susa, Valli Chisone, Pellice e Po (CN-TO)
- E** Valli Varaita, Maira e Stura (CN)
- F** Valle Tanaro (CN)
- G** Belbo e Bormida (AL-AT-CN)
- H** Scrivia (AL)
- I** Pianura Settentrionale (AL-AT-BI-NO-TO-VC)
- L** Pianura Torinese e Colline (AL-AT-CN-TO)
- M** Pianura Cuneese (CN-TO)

Per una corretta interpretazione e per approfondimenti consultare la guida al bollettino di vigilanza